















- |  |   |   |                                   |   |   |   |   |
|--|---|---|-----------------------------------|---|---|---|---|
|  | ZONA R1: EDIFICABLE RESIDENCIAL 1                                   |  | ZONA A.R.: ÁREA DE RECREO         |  | ZONA E.S.P.: EQUIPAMIENTOS Y SERVICIOS PRIVADOS |  | ZONA E.D.P.: EQUIPAMIENTO DEPORTIVO PÚBLICO |
|  | ZONA R2: EDIFICABLE RESIDENCIAL 2                                   |  | ZONA E.D.: EQUIPAMIENTO DOCENTE   |  | ZONA I.: INSTALACIONES O INFRAESTRUCTURAS       |  | SUELO URBANO                                |
|  | ZONA E.L.D.P.: SISTEMAS DE ESPACIOS LIBRES DE DOMINIO Y USO PÚBLICO |  | ZONA E.S.: EQUIPAMIENTO SOCIAL    |  | ZONA P.D.: ZONA PARQUE DEPORTIVO                |   |   |
|  | ZONA Z.J.: ZONA JARDINERÍA  |  | ZONA E.C.: EQUIPAMIENTO COMERCIAL |  | ZONA E.P.S.: EQUIPAMIENTO PÚBLICO SERVICIOS     |   |   |

Nota aclaratoria: En el plano se recoge la ordenación del Plan Parcial de Carramolina, con las parcelas destinadas a espacios libres, zonas de equipamiento, usos residenciales, así como el campo de golf incluyendo la ampliación llevada a cabo de 9 a 18 hoyos.

**PLAN GENERAL DE ORDENACIÓN URBANA  
DE CALATAYUD**  
DOCUMENTO DE AVANCE



PROMOTOR: AYUNTAMIENTO DE CALATAYUD  
PLAN ORDEN Nº 14. BARRIO CALATAYUD (ZARAGOZA)

**PLANAMIENTO PROPUESTO, CARRAMOLINA**  
CLASIFICACIÓN Y CALIFICACIÓN DEL SUELO

**0-10**

ALFONSO DANIEL OLANO PÉREZ  
ALBERTO MENDO MARTÍNEZ  
GABRIEL LASSA CABELLO

REF: 03-030  
OBJETO: A.U.

DANIEL OLANO PÉREZ ALBERTO MENDO MARTÍNEZ GABRIEL LASSA CABELLO  
OLANO Y MENDO ARQUITECTOS S.L. JUNIO 2008

REVISIÓN: 0 ESCALA: 1:5.000



www.olanoymendo.com  
T 34 976 33 00 04 F 34 976 33 00 08  
C/ San Jorge 16-18, 50171, Zaragoza