












SIMBOLOGIA

-  ALINEACIONES
-  LINEA DE SUELO URBANO
-  DELIMITACION DE UNIDADES DE EJECUCION
-  COTAS ANCHO DE CALLE
-  RASANTES
-  ALTURAS
-  RESIDENCIAL BARRIOS. Ordenanza 2
-  RESIDENCIAL UNIFAMILIAR. Ordenanza 6
-  EQUIPAMIENTO URBANO. Ordenanza 10
-  ZONA VERDE
-  INSTALACIONES ESPECIALES



AYUNTAMIENTO DE CALATAYUD

TEXTO REFUNDIDO
 REVISION ADAPTACION
 DEL PLAN GENERAL DE
 ORDENACION URBANA

HUERMEDA
 CLASES Y USOS DEL SUELO
 ALTURAS, ALINEACIONES Y RASANTES DEL SUELO URBANO

PLANO Nº
 13.1

ESCALA : 1/1000

FECHA: FEBRERO DE 1999

ARQUITECTO MUNICIPAL

TEXTO ORIGINAL: MARIA PILAR SANCHO MARCO Y ASOCIADOS

LUIS CARLOS DE BLAS PEREZ